

Projekt

z dnia 27 marca 2018 r.

Zatwierdzony przez

**UCHWAŁA NR
RADY MIEJSKIEJ W NAKLE NAD NOTECIĄ**

z dnia 2018 r.

w sprawie zatwierdzenia Planu Odnowy Miejscowości Minikowo

Na podstawie art. 18 ust. 2 pkt. 6 ustawy z dnia 8 marca 1990 roku o samorządzie gminnym (Dz. U. z 2017 r. poz. 1875 z późn. zm.)¹⁾ oraz w związku z § 4 pkt. 6 Rozporządzenia Ministra Rolnictwa i Rozwoju Wsi z dnia 18 sierpnia 2017 r., w sprawie szczegółowych warunków i trybu przyznawania oraz wypłaty pomocy finansowej na operacje typu „Inwestycje w obiekty pełniące funkcje kulturalne”, operacje typu „Kształtowanie przestrzeni publicznej” oraz operacje typu „Ochrona zabytków i budownictwa tradycyjnego” w ramach działania „Podstawowe usługi i odnowa wsi na obszarach wiejskich” objętego Programem Rozwoju Obszarów Wiejskich na lata 2014 – 2020” (Dz. U. 2017 r. poz. 1737)²⁾ uchwała się, co następuje:

§ 1. Zatwierdzić Plan Odnowy Miejscowości Minikowo, przedstawiony przez samorząd wiejski sołectwa Minikowo.

§ 2. Plan Odnowy Miejscowości Minikowo stanowi załącznik do niniejszej uchwały.

§ 3. Wykonanie uchwały powierza się Burmistrzowi Miasta i Gminy Nakło nad Notecią.

§ 4. Uchwała wchodzi w życie z dniem podjęcia.

¹⁾Zm. Dz. U. z 2017 r. poz. 2232 zm. 2018 r. poz.130

²⁾Zm. Dz. U. z 2018 r. poz. 154

PLAN ODNOWY MIEJSCOWOŚCI MINIKOWO



Gmina Nakło Nad Notecią
Powiat Nakielski
WOJEWÓDZTWO KUJAWSKO POMORSKIE




SPIS TREŚCI

1	Historia Minikowa.....	4
1.1	Pierwsze wzmianki.....	4
1.2	Miejscowość w latach 1950 – 1992 r.	5
1.2.1	Powstanie RRZD.....	6
1.2.2	Rozwój wsi dzięki WOPR.....	7
1.2.3	Rozbudowa przedszkola.....	11
1.3	Minikowo w latach 1992 – 2013.....	14
1.4	Minikowo od roku 2013.....	17
1.4.1	Blog sołectwa Minikowo.....	17
1.4.2	Logo sołectwa.....	17
1.4.3	Festyn „Dzień Minikowa”.....	19
1.4.4	Spotkanie świąteczno-noworoczne.....	19
1.4.5	Czasy obecne.....	20
2	Organizacje w Minikowie.....	21
2.1	Koło Gospodyń Wiejskich.....	21
2.2	Polski Związek Emerytów Rencistów i Inwalidów.....	23
3	Minikowo i okolice.....	24
3.1	Las Minikowski.....	24
3.2	Rezerwat Hedera.....	25
3.3	Pałac z 1928 r.	26
3.4	Figura i kaplica.....	27
3.5	Ścieżka dydaktyczna.....	28
4	Instytucje w miejscowości Minikowo.....	29
4.1	Kujawsko-Pomorski Ośrodek Doradztwa Rolniczego.....	29
4.2	Rolniczy Zakład Doświadczalny przy UTP w Bydgoszczy.....	29
4.3	Polska Federacja Hodowców Bydła i Producentów Mleka.....	29
5	Założenia organizacyjne tworzenia planu odnowy miejscowości.....	30
5.1	Przyczyny tworzenia planu.....	30
5.2	Cele planu.....	30
5.3	Harmonogram prac nad tworzeniem planu.....	31
6	Inwentaryzacja zasobów służących odnowie miejscowości Minikowo.....	32
6.1	Co nas wyróżnia?.....	32
6.2	Charakterystyka miejscowości Minikowo.....	32
6.3	Strefa społeczna i gospodarka wsi.....	32
6.4	Infrastruktura i środowisko kulturalne.....	32
7	Diagnoza aktualnej sytuacji sołectwa – jaka jest nasza wieś?.....	34



8	Analiza SWOT – podsumowanie sytuacji rozwojowej sołectwa	35
9	Wizja rozwoju wsi – jaka ma być wieś Minikowo?	36
10	Plan odnowy miejscowości Minikowo	38
11	Opis planowanych zadań inwestycyjnych i przedsięwzięć aktywizujących społeczność lokalną	39
12	Poziom świadomości mieszkańców wsi w zakresie zaangażowania w działalność na rzecz swojej miejscowości.....	40
13	Harmonogram realizacji projektów.....	41
14	Arkusze planu krótkoterminowego – wybieramy projekty na najbliższe 2 lata w kolejności wynikającej z przyjętych priorytetów rozwoju miejscowości.....	42
15	Harmonogram wdrożenia projektów na lata 2018 - 2022.....	43
16	Uzasadnienie wyboru priorytetów	44
17	Opis i charakterystyka obszarów o szczególnym znaczeniu dla zaspokojenia potrzeb mieszkańców sprzyjających nawiązaniu kontaktów społecznych	45
18	Źródła spójności planu odnowy miejscowości Minikowo	46

1 Historia Minikowa



Zdjęcie 1 Widok na reklamę WOPR Minikowo z DK10 (rok 1973).

Jest to wieś w Polsce oddalona zaledwie o 19 km od stolicy województwa kujawsko-pomorskiego Bydgoszczy oraz 11 km od Nakła nad Notecią. Minikowo leży w powiecie nakielskim. Trafić do nas najłatwiej drogą krajową nr 10.

W miejscowości Minikowo, na miesiąc grudzień 2017 r. przypada 418 mieszkańców.

1.1 Pierwsze wzmianki

Pierwsi właściciele wsi z XV w. pisali się „de Mienkowo” a następnie Mienkowsy. Od około poł XVI w. swoje działy we wsi mieli Ślesińscy oraz Witosławscy. W XVII w. właścicielem był Adam z Rojewa Kaczkowski, dalej Bartłomiej Kaczkowski, który sprzedał Minikowo Janowi-Karolowi Tarle z Szczekanowic, staroście zwolińskiemu za 51 tys. złp. W 1645 r. wieś była w posiadaniu Jana Karola Tarło, po jego śmierci dobra odziedziczyła wdowa, Marianna Ligęzianka i córka Barbara Tarłówna. Pod koniec XVII w. dobra te (wraz z Gorzeniem i Ślesinem) stały się własnością Wielkiego Księcia Litewskiego Dominika Mikołaja Radziwiłła i jego żony Anny hr. Z Wiśnicza i Jarosławia Lubomirskiej. Następnie ci scedowali je na Marcina Franciszka Smoguleckiego, starostę nakielskiego. W późniejszym



okresie brak informacji o polskich właścicielach majątku z wyjątkiem krótkiego okresu w 1 poł. XIX w. kiedy to był częściowo w posiadaniu Franciszki Oborskiej, zamieszkałej w Londynie.

W 1926 r. areał majątku liczył 381 ha, w tym 260 ha ziem uprawnych, 87,5 ha łąk i pastwisk, 24 ha lasów, 9 ha nieużytków i 0,5 ha wód. Czysty dochód gruntowy z majątku wynosił 1383 talary a jego właścicielem był Antoni Styło. W tymże roku wzniesiony został pałac, w późniejszym okresie przebudowany. Obecnie w budynku mieszczą się mieszkania.

Minikowo na przełomie XIX i XX wieku:

Minikowo: dominium w powiecie bydgoskim, liczyło 1571 morgów obszaru. W skład Minikowa wchodziły dwie miejscowości: Minikowo dominium i dominium szosowy; liczyło 5 domów, 76 mieszkańców (42 ewangelików, 34 katolików), w tym 36 analfabetów. Poczta w Ślesinie, telegraf i stacja kolei żelaznej w Nakle.

Obszar dworski Minikowo należał do powiatu bydgoskiego, województwa poznańskiego. Według danych z 1921 roku obszar ten liczył 7 domów, 169 mieszkańców (91 mężczyzn, 78 kobiet). Pod względem wyznania było: 165 katolików, 4 osoby innego chrześcijaństwa. Wszyscy mieszkańcy byli narodowości polskiej.

Minikowo w latach 1867–1934 należało do obszaru dworskiego Minikowo, w latach 1934–1954 do gminy Ślesin, w latach 1954–1972 do gromady Ślesin, w latach 1973–1976 do gminy Ślesin, od 1976 roku do gminy Nakło nad Notecią.¹

1.2 Miejscowość w latach 1950 – 1992 r.

Do roku 1939 na terenie Minikowa działało niezbyt prężne prywatne gospodarstwo rolne, które po wyzwoleniu w 1945 roku zostaje przejęte przez Państwowy Instytut Naukowy Gospodarstwa Wiejskiego jako Zakład Doświadczalny Działu Uprawy Roli i Roślin. W roku 1951 zostaje utworzony Zespół Badawczy Instytutu Uprawy, Nawożenia i Gleboznawstwa, który zajmował się głównie zagadnieniami uprawy roślin strączkowych i pastewnych. W połowie lat pięćdziesiątych pewną barierą w dalszym rozwoju rolnictwa w Polsce stał się brak możliwości wykorzystania wyników badań naukowych przez praktykę rolniczą.

Nie było po prostu takiej instytucji, która byłaby ogniwem w przystosowywaniu i przekazywaniu dorobku nauk rolniczych do zastosowania w praktyce rolniczej. Ten problem dostrzegały również ówczesne władze, które Uchwałą Prezydium Rządu nr 88/56 z 22 lutego 1956 r. powołały Rolnicze Rejonowe Zakłady Doświadczalne. Jednym z nich był RRZD w Minikowie utworzony w kwietniu 1956 r.

Głównym zadaniem statutowym zakładu było „rozwijanie i wprowadzanie do produkcji rolnej postępu rolniczego oraz stwarzanie odpowiednich warunków sprzyjających

¹ Źródło: HISTORIA ADMINISTRACJI W GMINIE NAKŁO NAD NOTECIĄ - Leszek Zugaj

upowszechnianiu wśród rolników wiedzy rolniczej, a zwłaszcza postępowych metod produkcji rolnej”. Działalność RRZD w Minikowie skupiła się w tym okresie na następujących kierunkach:

- prowadzenie prac doświadczalno-adaptacyjnych mających istotne znaczenie dla rolnictwa województwa bydgoskiego,
- doskonalenie zawodowe kardy inżynieryjno-technicznej, zwłaszcza instruktorów rolnych oraz rolników,
- prowadzenie przykładowego gospodarstwa rolnego jako bazy dydaktyczno-doświadczalnej i produkcyjnej.

1.2.1 Powstanie RRZD

W 1972 r. RRZD w Minikowie przejmuje od IUNG w Puławach doświadczalnictwo terenowe, a w 1973 roku doszły zadania z zakresu wiejskiego gospodarstwa domowego. W latach 1956-1968 oprócz działalności statutowej zrealizowano szereg inwestycji m.in. oddano do użytku biurowiec Ośrodka, internat (obecnie PFHBIPM RO Bydgoszcz) na 70 miejsc noclegowych ([Zdjęcie 2](#)), pobudowano dwa budynki mieszkalne, a także założono pięciohektarowy sad doświadczalny wg projektu prof. Szczepana Pieniążka. Po reformie administracyjnej kraju w 1975 roku, decyzją Wojewody Bydgoskiego Rolniczy Rejonowy Zakład Doświadczalny zostaje przekształcony w Wojewódzki Ośrodek Postępu Rolniczego.²



Zdjęcie 2 Widok na biurowiec RRZD i internat dla pracowników zakładu (około 1963 roku).

W latach '50 do naszej wsi w związku z rozwojem RRZD napłynęło wielu mieszkańców. Dla pracowników zaczęto budować nowe mieszkania.

² Źródło: *Wieś Kujawsko-Pomorska – publikacja KPODR w Minikowie*

W związku z tym, nastąpiło zapotrzebowanie na mieszkania dla pracowników. Pierwsze powstały mieszkania na *KOREI*³ (Zdjęcie 3), dla dyrekcji i kierowników zakładu.



Zdjęcie 3 Widok na domki na „KOREI” (około 1978 roku).

Następnie powstały tzw. czworaki – 5 budynków, w których zamieszkują po 4 rodziny. Bloki te powstały w latach 1963-66 (Zdjęcie 4). Dalszy rozwój zakładu, a także osiedlenie się młodych małżeństw spowodowało zapotrzebowanie na kolejne lokale mieszkaniowe. Miejscowość powoli przenosiła się na południową część drogi krajowej nr 10. Stare budynki mieszkalne zostały wyburzone.


1.2.2 Rozwój wsi dzięki WOPR

W 1971 roku mieszkańcom naszej wsi przekazano Dom Socjalny – klubokawiarnia, sala widowiskowa, pomieszczenia przedszkolne. Obecnie znajduje się tu kompleks konferencyjno-hotelowy KPODR (Zdjęcie 5).

³ Domki zostały wybudowane w latach 1950-1953 – w tym czasie Korea, podzieliła się na Korę Południową i Północną, przez to mieszkańcy wsi nazwali tą część Koreą.



Zdjęcie 4 Widok na czworaki, z DK 10 w kierunku Bydgoszczy, po lewej stronie drogi nieistniejące już zabudowania. Rok 1966.



Zdjęcie 5 Widok na klubokawiarni i częściowo przedszkole. (Rok 1975)..

W tym okresie nasza miejscowość rozwijała się pod względem mieszkaniowym, ale także kulturalno-oświatowym, dzięki istniejącemu zakładowi, przedszkolu i klubokawiarni.

W latach 74-78, wieś pięknieje i rozrasta się. Dzięki ówczesnemu dyrektorowi Ryszardowi Kamińskiemu, wieś zyskuje na estetyce. Architekci krajobrazu projektują aleje parkowe, a na stawku umieszczone zostają domki dla ptactwa wodnego ([Zdjęcie 6](#)).



Zdjęcie 6 Trzeci stawek, po aranżacji projektantów. (Rok 1975)

W roku 1974 zostają oddane do użytku 3 bloki dwunastorodzinne ([Zdjęcie 7](#)), a w latach 1981-1982 klucze do nowych mieszkań bloków osiemnastorodzinnych ([Zdjęcie 8](#)) przekazano rodzinom i pracownikom WOPR w Minikowie.

W kronice WOPR Minikowo można było przeczytać taką wzmiankę:

„Można się spodziewać, że sprawa mieszkań dla pracowników na dłuższy czas została uregulowana.”⁴

⁴ Cytat pochodzi z kroniki WOPR w Minikowie, dzięki której posiadamy obecnie zdjęcia z tego okresu.



Zdjęcie 7 Nowo oddane bloki dwunastorodzinne. (Rok 1975)



Zdjęcie 8 Nowo oddane bloki osiemnastorodzinne. (Rok 1982)

1.2.3 Rozbudowa przedszkola

Ostatnią inwestycją dla mieszkańców naszej wsi była rozbudowa przedszkola. Powstał nowoczesny oddział przedszkolny. 11 listopada 1985 roku uroczyście otwarto nowo rozbudowane przedszkole kosztem 17 mln zł, z przedszkola korzysta już 36 dzieci.



Zdjęcie 9 Widok na nowo otwarte przedszkole, w dalszej części budynku znajdowała się klubokawiarnia – obecnie znajduje się tu część konferencyjno-hotelowa KPODR. (Rok 1985)

Dzięki rozwojowi WOPR Minikowo duża część mieszkańców znalazła pracę. Dzieci miały zapewnioną opiekę w istniejącym przedszkolu, a młodzież i pracownicy wolne chwile mogli spędzać w klubokawiarni. To tutaj skupiała się część rozrywko-kulturalna wsi. Organizowano zabawy (Zdjęcie 10), akademie z okazji Dnia Kobiet, Dnia Babci i Dziadka (Zdjęcie 11), a także tradycyjne choinki noworoczne, w których uczestniczyły wszystkie przedszkolaki i ich rodzice (Zdjęcie 12). Przy zakładzie także działała prężnie Przystankowa Ochotnicza Straż Pożarna (Zdjęcie 13).



Zdjęcie 10 Zabawa w klubokawiarni. (Rok 1984)



Zdjęcie 11 Dzień babci i dziadka w klubokawiarni. (Rok 1984)



Zdjęcie 12 *Zabawa karnawałowa dla dzieci pracowników WOPR Minikowo. W środku, przebrany za Sindbada obecny sołtys wsi Minikowo Michał Płuciennik (Rok 1984)*



Zdjęcie 13 *Przykładowa Ochotnicza Straż Pożarna. W tle nieistniejący budynek pomiędzy dwoma stawkami. (Rok 1978)*

1.3 Minikowo w latach 1992 – 2013

Po zmianach ustrojowych w latach 90. Wojewódzki Ośrodek Postępu Rolniczego w Minikowie został podzielony na dwie instytucje. Powstał Ośrodek Doradztwa Rolniczego w Minikowie oraz Rolniczy Zakład Doświadczalny w Minikowie. Budynki, w których znajdowały się przedszkole i klubokawiarnia przeszły w administrację ODR w Minikowie. Radzie Pracowniczej, która działała przy WOPR, nie udało się wynegocjować przekazania przedszkola i klubokawiarni dla ówczesnej administracji gminy. Jednak jak wspominają pracownicy, nikt w tamtych czasach nie widział, co czeka nasz kraj po zmianie ustrojowej.

W ten sposób wieś została podzielona na „trzy” części, a gmina nie miała własnego terenu, którym mogłaby dysponować.

Okolo roku 1995 nasza wieś została oddzielona od Sołectwa Ślesin i tym samym powstało nowe sołectwo w gminie Nakło nad Notecią. Pierwszym sołtysiem wsi została Pani **Maria Cichoń**⁵ – rodowita mieszkanka miejscowości Minikowo.

Dzięki uprzejmości KPODR w Minikowie jako mieszkańcy mogliśmy korzystać z sali konferencyjnej na zebrania wiejskie. Jednocześnie powoli zamierało życie społeczne we wsi. Głównym powodem był brak własnego miejsca spotkań.

W 2000 roku dzięki zaangażowaniu Grzegorza Jankowskiego zawiązał się **Ludowy Zespół Sportowy Błękitni Minikowo (Zdjęcie 14)**. Z inicjatywy mieszkańców powstał projekt społeczny w ramach „Planu odnowy wsi”, a po przyznaniu dotacji powstało betonowe boisko do koszykówki i piłki siatkowej (Zdjęcie 15).



Zdjęcie 14 Logo LZS Minikowo. (Rok 2003)

⁵ Sołtys wsi Minikowo w latach 1995-2002



Zdjęcie 15 Nowo powstałe boisko do kosza i siatkówki. (Rok 2003)

Dzięki zaangażowaniu ówczesnego sołtysa Pana Bolesława Jopka⁶ oraz Rady Sołeckiej organizowane były wyjazdy dla dzieci do Kopernicy (Zdjęcie 16).



Zdjęcie 16 Wyjazd dzieci z Minikowa do Kopernicy – wybory miss mistera. (Rok 2006)

⁶ Sołtys wsi Minikowo w latach 2002-2007

W latach 2007-2009 sołtysiem został nowy mieszkaniec naszej wsi, Pan Wiesław Nowicki⁷. Wspólnie z radą sołecką organizują coroczne zabawy z okazji Dnia Dziecka, prężnie nadal działa LZS Minikowo.

W 2010 r. w naszej wsi został zorganizowany Gminny Turniej Wsi. Sołtysiem był Pan **Grzegorz Jankowski**⁸. Działał on także prężnie w LZS Minikowo, organizowane były turnieje oldbojów. Także dzięki niemu w tradycję naszej wsi wpisał się coroczny mecz w piłkę nożną KAWALEROWIE – ŻONACI.



Zdjęcie 17 LZS Błękitni Minikowo. Drugi od prawej w bramce sołtys wsi Minikowo Grzegorz Jankowski. (Rok 2008)

W 2008 roku zawiązuje się Polski Związek Emerytów Rencistów i Inwalidów w Minikowie. Prezesem zostaje Pan Mieczysław Podemski. Do Związku należą byli pracownicy WOPR Minikowo, którzy stanowią zintegrowaną społeczność. Co roku organizują wspólne wyjazdy nad morze, na grzybobranie.

Od 2010 roku w naszej wsi zaczyna działać KGW Minikowo, pierwszą przewodniczącą zostaje Pani Sylwia Bochat.

W 2013 roku w części mieszkalnej wsi została na nowo położona kanalizacja, a także zostały zmodernizowane drogi wewnętrzne, które przejęła Gmina Nakło nad Notecią.

⁷ Sołtys wsi Minikowo w latach 2007-2009

⁸ Sołtys wsi Minikowo w latach 2009-2013



1.4 Minikowo od roku 2013

Od września 2013 roku, sołtysiem wsi został Michał Płuciennik. Jedną z pierwszych decyzji sołtysa było utworzenie bloga dotyczącego miejscowości / sołectwa Minikowo.

1.4.1 Blog sołectwa Minikowo

Obecnie na stronie <http://minikowo.blogspot.com> znajduje się 450 wpisów dotyczących bieżących wydarzeń miejscowości Minikowo. Do każdego wpisu dodawane są zdjęcia. W 2015 r. został również utworzony fanpage na portalu społecznościowym <https://www.facebook.com/minikowo>.

1.4.2 Logo sołectwa

Na jednym z zebrań wiejskich padła propozycja, byśmy stworzyli logo sołectwa. Większość mieszkańców naszej wsi kojarzy naszą miejscowość z WOPR Minikowo, więc niejako to logo wpisało się w historię naszej wsi w ostatnim półwieczu.

Logo sołtys wsi odtwarzał na podstawie zdjęć, które posiadał, a także talerza, który otrzymywali pracownicy na XXV-lecie WOPR-u. Praca ta zajęła mu około tygodnia.

Następnie wystąpiono o zgodę na zmianę loga i używanie go do dyrektora ODR-u Romana Sassa oraz o sędowanie praw własności. Pozytywną odpowiedź otrzymano 04.02.2015 roku, ale z uwagą, że o taką zgodę powinienem wystąpić również do UTP w Bydgoszczy. Na odpowiedź z uczelni trzeba było czekać półtora miesiąca.



Zdjęcie 18 Logo Sołectwa Minikowo. (Rok 2015)



Dzięki logo nasza wieś staje się rozpoznawalna na turniejach, młodzież używa plastronów, grając w piłkę nożną. Mamy także swój baner, a później namiot z logiem (od 2017 roku), z którego korzystają Panie z KGW w Minikowie na wszelakich targach i wystawach kulinarnych.



Zdjęcie 19 Baner i plastrony z logo Sołectwa Minikowo. (Rok 2015)



Zdjęcie 20 Namiot z logo Sołectwa Minikowo, zakupiony z funduszu sołectkiego. (Rok 2017)

1.4.3 Festyn „Dzień Minikowa”

Od 2014 roku organizowany jest coroczny Festyn „Dzień Minikowa”. Organizowane są konkursy dla najmłodszych, także dla starszych, ale także kontynuujemy tradycję, czyli mecz w nogę Kawalerowie-Zonaci.



Zdjęcie 21 Wakacyjny festyn „Dzień Minikowa” – plastrony z logiem sołectwa. . (Rok 2017)

1.4.4 Spotkanie świąteczno-noworoczne

Tradycją stało się także coroczne spotkanie świąteczno-noworoczne organizowane dzięki uprzejmości KPODR w Minikowie na sali konferencyjnej. Wraz z Radą Sołecką, członkami PZERiI i Paniami z KGW w pierwszych tygodniach stycznia spotykamy się, by pobiesiadować wspólnie z mieszkańcami. Organizowane jest to w okolicach Dnia Babci i Dnia Dziadka (Zdjęcie 22).



Zdjęcie 22 Spotkania świąteczno-noworoczne organizowane na sali konferencyjnej KPODR . (Rok 2016-2018)

1.4.5 Czasy obecne

W 2011 roku, pomimo dużego sprzeciwu mieszkańców, przestało działać przedszkole. W 2015 roku zlikwidowano jeden ze sklepów spożywczych. W bieżącym roku Poczta Polska zrezygnowała z prowadzenia agencji poczty po wypowiedzeniu umowy najmu lokalu. Sołtys spotykał się z przedstawicielami PP, ale z uwagi na bardzo ograniczone możliwości lokalowe nie udało się znaleźć nowego miejsca na placówkę.

Obecnie w naszej wsi pozostał jeden mały sklep spożywczy.

2 Organizacje w Minikowie

2.1 Koło Gospodyń Wiejskich

Koło zawiązało się w maju 2010 roku, skupiając 28 pań, a sołtys w 2017 roku stworzył logo na bazie sołeckiego ([Zdjęcie 23](#)).

KGW pomaga w organizacji Festynu „Dzień Minikowa”, spotkaniu świąteczno-noworocznym. Panie chwala się też własnymi wyrobami kulinarnymi na różnego rodzaju targach i festynach.

Od 2016 roku przewodniczącą koła jest Pani Gabriela Kaczyńska. W zeszłym roku, po dłuższej przerwie nasze Panie wykonały wieniec dożynkowy ([Zdjęcie 24](#) i [Zdjęcie 24](#)). Obecnie Panie przygotowują się na kiermasze i festyny, spotykając się u siebie w mieszkaniach.



Zdjęcie 23 Logo KGW w Minikowie.



Zdjęcie 24 Przygotowanie wieńca przez KGW w Minikowie (2017 rok).



Zdjęcie 25 *Wieniec dożynkowy w kościele św. Mikołaja w Ślesinie. Panie z KGW wraz z dyrektorem KPODR, Panem Ryszardem Kamińskim i dyrektorem RZD, Panem Bogumiłem Szymańskim. (2017 rok).*

2.2 Polski Związek Emerytów Rencistów i Inwalidów

W Minikowie działa także PZERiI. Należą do niego głównie emeryci mieszkający w naszej miejscowości. Corocznie organizowane są jednodniowe wyjazdy nad morze, a we wrześniu na grzybobranie. Członkowie PZERiI chętnie pomagają w organizacji spotkania świąteczno-noworocznego. Przewodniczącym jest Pan Mieczysław Podemski.



Zdjęcie 26 Wyjazd na grzybobranie i ognisko PZERiI. (2017 rok).

3 Minikowo i okolice

3.1 Las Minikowski




Zdjęcie 27 Widok z łąk na Las Minikowski.

Rezerwat leśny o powierzchni 45,14 ha utworzony został w roku 2001. Ochronie podlega układ żyznych lasów liściastych porastających zbocza Pradoliny Toruńsko – Eberswaldzkiej, z udziałem pomnikowych okazów dębów i lip. Jest to jeden z nielicznych kompleksów leśnych o cechach naturalnych (zróżnicowanej strukturze gatunkowej, wiekowej i przestrzennej drzewostanu) na omawianym terenie. Na uwagę zasługuje niezwykle urozmaicona rzeźba terenu z licznymi jarami i wyniesieniami.

Miejsce to jest nie tylko ścieżką spacerową, ale przede wszystkim oazą relaksu i wyciszenia. Stąd dochodzą właśnie niezwykle śpiewy różnorodnych ptaków. Cieszy nas też widok zwierząt, jak i zagnieżdżonych tu ptaków.

3.2 Rezerwat Hedera



Zdjęcie 28 Widok na las w Rezerwacie Hedera.

Powołany mocą Rozporządzenia Wojewody Kujawsko-Pomorskiego nr 248/00 z dnia 7 grudnia 2010 r. rezerwat jest również rezerwatem częściowym. Powołano go w celu ochrony licznych skupisk chronionego bluszczu pospolitego (*Hedera helix*), wyjątkowo dużo jest również okazów kwitnących. Do innych osobliwości należą rzadki wiciokrzew pomorski (*Lonicera periclymenum*) oraz świerząbek korzenny (*Chaerophyllum aromaticum*).

3.3 Pałac z 1928 r.

Pierwsi właściciele wsi z XV w. pisali się „de Mienkowo” a następnie Mienkowscy. Od około poł XVI w. swoje działy we wsi mieli Ślesińscy oraz Witostawscy. W XVII w. właścicielem był Adam z Rojewa Kaczkowski, dalej Bartłomiej Kaczkowski, który sprzedał Minikowo Janowi-Karolowi Tarle z Szczekanowic, staroście zwolińskiemu za 51 tys. złp. W 1645 r. wieś była w posiadaniu Jana Karola Tarło, po jego śmierci dobra odziedziczyła wdowa, Marianna Ligęzianka i córka Barbara Tarłówna. Pod koniec XVII w. dobra te (wraz z Gorzeniem i Ślesinem) stały się własnością Wielkiego Księcia Litewskiego Dominika Mikołaja Radziwiłła i jego żony Anny hr. z Wiśnicza i Jarosława Lubomirskiej. Następnie ci scedowali je na Marcina Franciszka Smoguleckiego, starostę nakielskiego. W późniejszym okresie brak informacji o polskich właścicielach majątku z wyjątkiem krótkiego okresu w 1 poł. XIX w. kiedy to był częściowo w posiadaniu Franciszki Oborskiej, zamieszkałej w Londynie. W 1926 r. areal majątku liczył 381 ha, w tym 260 ha ziem uprawnych, 87,5 ha łąk i pastwisk, 24 ha lasów, 9 ha nieużytków i 0,5 ha wód. Czysty dochód gruntowy z majątku wynosił 1383 talary a jego właścicielem był Antoni Styło. W tymże roku wzniesiony został obecny pałac, w późniejszym okresie przebudowany. Obecnie w budynku mieszczą się mieszkania.⁹



Zdjęcie 29 Budynek Pałacu.

⁹ Źródło <http://www.polskiezabytki.pl/m/obiekt/1172/Minikowo/> - zdjęcie Marek Kujawa

3.4 Figura i kaplica

Znakiem rozpoznawczym naszej wsi jest Figura Matki Boskiej. Na początku istnienia stała ona przy drodze krajowej, ale podczas modernizacji nakazem władz została ustawiona pomiędzy blokami. Od lat '80 w jednym z mieszkań dzięki staraniom Proboszcza Edwarda Koźlinki powstała kaplica w Minikowie. Odbywają się tutaj nabożeństwa dla mieszkańców naszej wsi.



Zdjęcie 30 Połowa lat '90, ówczesny proboszcz Edward Koźlinka w nowo wyremontowanej kaplicy.



Zdjęcie 31 Figura Matki Boskiej postawiona pomiędzy blokami nr 16 i 17.

3.5 Ścieżka dydaktyczna

W październiku 2013 KPODR w Minikowie oddał do użytku ścieżkę dydaktyczną niedaleko swej siedziby, wiodącą przez rezerваты "Hedera" i "Las Minikowski". Trasa ścieżki prowadzi przez tereny włączone do sieci Natura 2000 oraz obok pomników przyrody. Ścieżka została tak wytyczona, by znalazły się na niej nie tylko najcenniejsze rośliny dzikie, ale także pola uprawne, czy stary sad, w którym zlokalizowano punkt widokowy. Dla gości przygotowano liczne tablice informacyjne oraz publikacje z informacjami przyrodniczymi. Punkt widokowy daje możliwość podziwiania panoramy łąk ślesińskich. Jesienią ten teren często jest miejscem krótkiego wypoczynku migrujących ptaków. Planując szlak ścieżki dydaktycznej pracownicy ODR w Minikowie uwzględnili na niej także problematykę gatunków szkodliwych roślin inwazyjnych, występujących w Polsce. Najokazalszym ich przedstawicielem jest licznie spotykany w tej części regionu kujawsko-pomorskiego barszcz Sosnowskiego, przykład, jakie niebezpieczeństwo niesie wprowadzanie obcych gatunków i jak istotna jest ochrona rodzimej fauny i flory.



Zdjęcie 32 Tablica informacyjna dotycząca ścieżki „Na krawędzi doliny Noteci”



4 Instytucje w miejscowości Minikowo

4.1 Kujawsko-Pomorski Ośrodek Doradztwa Rolniczego

Obecny KPODR Minikowo, w przeszłości był RRZD, później przekształcił się w KPODR. Jest on wizytówką naszej wsi od ponad 60-lat. To dzięki temu ośrodkowi nasza wieś się rozwija. KPODR w Minikowie organizuje Międzynarodowe Targi Rolnicze, szkolenia dla rolników. Pomaga naszej wsi w organizacji festynu i spotkań świąteczno-noworocznych, użyczając sprzęt i salę konferencyjną. Dzięki staraniom KPODR w Minikowie powstała także ścieżka dydaktyczna.

4.2 Rolniczy Zakład Doświadczalny przy UTP w Bydgoszczy

RZD Minikowo powstało po podziale WOPR Minikowo w latach 90-tych. Gospodarstwo ma ponad 700 hektarów ziemi, w tym 500 hektarów pól uprawnych i 200 hektarów łąk. Obecnie dyrektorem jest Pan Bogusław Szymański, który liczy na współpracę z mieszkańcami wsi.

4.3 Polska Federacja Hodowców Bydła i Producentów Mleka

W 2012 roku KPODR sprzedał budynek po byłym internacie instytucji PFHBiPM w Bydgoszczy. Budynek został zmodernizowany na potrzeby federacji. Znajdują się tutaj laboratoria oraz pomieszczenia dla pracowników biurowych federacji.



5 Założenia organizacyjne tworzenia planu odnowy miejscowości

5.1 Przyczyny tworzenia planu

Podstawą prac nad dokumentem: Plan Odnowy Miejscowości Minikowo były przede wszystkim wnioski z zebrania wiejskiego sołectwa Minikowo.

Zebranie zwołane przez Radę Sołecką wsi Minikowie odbyło się w dniu 08.03.2016 r. Głównym celem zebrania było omówienie istniejącej sytuacji naszej społeczności, wskazanie występujących problemów oraz ustalenie kierunków rozwoju lokalnego, które stworzą pozytywną perspektywę dla unowocześnienia wsi, podniesienia standardu życia i pracy na wsi, zaspokoją potrzeby społeczne i kulturalne mieszkańców, doprowadzą do wzrostu aktywności na rzecz rozwoju, wpłyną na estetykę wsi.

W składzie nieformalnej grupy są członkowie rady sołeckiej wraz z sołtysem, jest młodzież i są osoby starsze. Grupa jest zwarta i gotowa do wszelkich działań mających na celu polepszenie warunków życia lokalnej społeczności.

5.2 Cele planu

Głównym celem planu jest rozwój i unowocześnienie wsi z jednoczesnym zachowaniem dziedzictwa kulturowego regionu.

Szczegółowymi celami niniejszego planu są:

- Stworzenie warunków do rozsądnego i bezpiecznego spędzania wolnego czasu dla dzieci i dorosłych (poprzez wybudowanie placu zabaw i centrum aktywności społecznej). Mieszkańcy naszej wsi mają „wielkie” plany związane z rozwojem i unowocześnieniem naszej miejscowości.
- Poprawienie estetyki wsi, rozwijanie świadomości ekologicznej (poprzez modernizację dróg oraz zagospodarowanie terenów zielonych, dbałość o własne obejścia, a także skanalizowanie wsi, ekologiczne formy gospodarowania).
- Rozbudzenie świadomości regionalnej, pogłębianie wiedzy oraz zainteresowań mieszkańców dotyczących własnego regionu, historii, zwyczajów, jak również pielęgnowanie tradycji ludowych Krajin.
- Zacieśnienie więzów sąsiedzkich.
- Aktywizacja większej grupy mieszkańców w pracy na rzecz najbliższego środowiska (wspólna dbałość o estetykę miejsc spotkań, sadzenie krzewów, koszenie trawy, organizowanie imprez, udział w turniejach wsi).
- Rozwijanie przedsiębiorczości (szkolenia, warsztaty, rozwój zawodowy).

Plan Odnowy Miejscowości Minikowo został przedstawiony i zaakceptowany przez mieszkańców w dniu 26 marca 2018 r.



5.3 Harmonogram prac nad tworzeniem planu

TERMIN	ZADANIE
marzec 2016	Zbieranie materiałów - rozmowy, fotografie, internet, publikacje na temat historii wsi, mapki i inne źródła.
maj 2016 r.	Dyskusje mieszkańców, którzy chcą pracować na rzecz rozwoju naszej miejscowości.
październik 2016 r.	Konsultacje z mieszkańcami wsi - indywidualne rozmowy.
marzec 2017 r.	Upowszechnienie projektu w środowisku.
czerwiec 2017 r.	Konsultacje z Burmistrzem Miasta i Gminy Nakło n/Notecią oraz specjalistami z Urzędu Gminy.
październik 2018 r.	Spotkanie Grupy Odnowy Miejscowości.
styczeń 2018 r.	Spotkanie autorów programu.
26 marzec 2018 r.	Zebranie mieszkańców, podczas którego nastąpiło zatwierdzenie planu odnowy miejscowości Minikowo – Uchwała Zebrania Wiejskiego.



6 Inwentaryzacja zasobów służących odnowie miejscowości Minikowo

6.1 Co nas wyróżnia ?

Wyróżnia nas przede wszystkim pracowitość mieszkańców i dbałość społeczeństwa o swoje obojętne, szczególnie o swoje środowisko naturalne.

Tradycją w naszej wsi stało się cykliczne organizowanie festynu „Dzień Minikowa” w połowie wakacji (od 2014 r.), powrót do tradycji przygotowania wieńca dożynkowego na dożynki gminne przez panie z KGW Minikowo. W kalendarz spotkań wpisują się również coroczne spotkanie świąteczno-noworoczne połączone z Dniem Babci i Dniem Dziadka, organizowane wspólnie z PZERil i KGW. Spora grupa mieszkańców udziela się aktywnie na rzecz organizowanych imprez kulturalnych.

6.2 Charakterystyka miejscowości Minikowo

Minikowo jest jednym z większych sołectw w gminie Nakło nad Notecią liczącym ok. 418 mieszkańców. Jest to miejscowość której mieszkańcy do lat 90. w przeważającej większości pracowali w WOPR Minikowo. Po zmianach organizacyjnych duża grupa mieszkańców podjęła zatrudnienie w pobliskich miastach. Ważnymi grupami społeczności są emeryci, dzieci i młodzież.

Organizacje, jakie działają w naszej wsi to: Koło Gospodyń Wiejskich, Polski Związek Emerytów Rencistów i Inwalidów

6.3 Strefa społeczna i gospodarka wsi

Minikowo po zmianach administracyjnych w latach 90-tych stało się wsią typowo mieszkalną. Na terenie wsi znajduje się jeden mały sklep spożywczy, a do końca lutego 2018 r. istniała filia Poczty Polskiej.

6.4 Infrastruktura i środowisko kulturalne

Na terenie wsi działają trzy firmy związane z rolnictwem. Kujawsko-Pomorski Ośrodek Doradztwa Rolniczego, Polska Federacja Hodowców Bydła i Producentów Mleka, Rolniczy Zakład Doświadczalny przy UTP w Bydgoszczy. W obiekcie KPODR znajduje się restauracja i hotel.

Do 2011 roku istniał oddział przedszkolny, obecnie nasze dzieci uczęszczają do przedszkola w Ślesinie. Na terenie Minikowa nie ma również szkoły, a dzieci uczęszczają do szkoły Podstawowej w Ślesinie lub Strzelewie.



Jedynym miejscem, w którym mogą się spotykać mieszkańcy, dzięki dobrej współpracy z KPODR Minikowo jest sala konferencyjna ww. instytucji.

Brakuje obiektów służących rekreacji i rozrywce, choćby takich jak plac zabaw dla dzieci czy lokale służące młodszym i starszym mieszkańcom wsi. Boiska sportowe znajdują się na terenie zarządzanym przez KPODR.

Na terenie sołectwa od 2010 r. roku funkcjonuje KGW i PZERil (od 2018 r.) współpracujące z Sołtysem i Radą Sołecką.

Dowodem na to, że jesteśmy społecznością doskonale integrującą się i potrafiącą współdziałać są liczne fotografie z organizowanych imprez kulturalnych i rekreacyjnych.



7 Diagnoza aktualnej sytuacji sołectwa – jaka jest nasza wieś?

Co ją wyróżnia?	Położenie geograficzne "Dolina Kanału Bydgoskiego" i ukształtowanie terenu. Położenie przy tranzytowej trasie krajowej nr 10. Aktywność mieszkańców, dużo imprez, kameralność, gościnność i regionalne potrawy. Na terenie wsi od lat 80 jest kaplica, która należy do Parafii św. Mikołaja w Ślesinie.
Jakie pełni funkcje?	Jest miejscem pracy i wypoczynku. Na terenie wsi działają trzy firmy związane z rolnictwem. Działa jeden sklep spożywczy.
Kim są mieszkańcy?	W znacznie większości są to byli pracownicy WOPR w Minikowie. Mieszkańcy żyjący w Minikowie, a pracujący poza nim. Mieszkańcy, którzy żyją i pracują w swoim miejscu zamieszkania prowadzą działalność gospodarczą. Ludzie w średnim wieku, młodzież, dzieci i ludzie starsi.
Co daje utrzymanie?	Praca w pobliskich miastach (Bydgoszcz, Nakło). Małe własne firmy, renty i emerytury, jak i pomoc społeczna i socjalna.
Jak zorganizowani są mieszkańcy?	Działają takie organizacje jak KGW, Polski Związek Emerytów i Rencistów i Inwalidów. Istnieje również wzajemna pomoc sąsiedzka.
W jaki sposób rozwiązują problemy?	Istotne sprawy dla wszystkich mieszkańców wsi są rozwiązywane przez samych mieszkańców, którzy potrafią się zorganizować i kolektywnie rozwiązywać zaistniały problem. Pomocą służy Rada Sołectwa na czele z Sołtysem.
Jaki wygląd ma nasza wieś?	Cała miejscowość leży w pobliżu drogi krajowej nr 10. Ludność zamieszkuje głównie w budynkach wielorodzinnych, wybudowanych przez zakład pracy, w którym pracowali – WOPR Minikowo. Cała miejscowość od lat 70 znajduje się po południowej stronie DK10.
Jakie obyczaje i tradycje są u nas pielęgnowane i rozwijane?	Ludowe: Dożynki, Wigilia - spotkanie opłatkowe. Potrawy regionalne: Obyczaje współczesne: Dzień Babci, Dzień Dziadka, Dzień Kobiet, Festyn Dzień Minikowa,
Jaki jest stan otoczenia i środowiska?	Miejscowość położona jest przy DK10, o dużym natężeniu ruchu. Od strony południowej wsi znajdują się rezerwat przyrody Hedera. W pobliżu znajduje się także rezerwat przyrody Lasy Minkowskie. Przez rezerваты prowadzi ścieżka dydaktyczna utworzona przez KPODR w ramach otrzymanych środków z UE.
Jakie jest rolnictwo?	Obszary rolnicze wokół Minikowa należą do Rolniczego Zakładu Doświadczalnego przy UTP.
Co proponujemy dzieciom i młodzieży?	Spotkania świąteczno-noworoczne, coroczny festyn Dzień Minikowa organizowane w użyczonych pomieszczeniach KPODR z powodu brak własnego spotkań.



8 Analiza SWOT – podsumowanie sytuacji rozwojowej sołectwa.

Mocne strony	Słabe strony
Tereny rekreacyjne, rezerваты przyrody, ścieżka dydaktyczna.	Brak świetlicy wiejskiej – miejsca spotkań i integracji mieszkańców.
Skanalizowana i oświetlona cała wieś.	Brak placu zabaw.
Wyremontowane drogi gminne.	Brak długofalowej strategii działania i konsekwencji jej realizacji.
Aktywna Rada Sołectwa.	Brak boisk sportowych na terenach gminnych.
Działające i prężne KGW i PZERI	Brak całkowitej integracji wsi.
Imprezy integracyjne organizowane przez Radę Sołectką i Sołtysa dla mieszkańców wsi.	Brak ścieżki pieszo rowerowej łączącej Minikowo ze Ślesinem – docelowo z Nakłem nad Notecią.
Bogate tradycje i poczucie przynależność do miejscowości – przekształcenie loga WOPR Minikowo na logo sołectwa.	Ograniczony dostęp do kultury.
Zaangażowanie dużej części mieszkańców.	
Organizowane przez KPODR w Minikowie międzynarodowe targi rolnicze.	
Działki rekreacyjne pozwalające na aktywny wypoczynek.	
DK nr 10 ułatwia komunikację z większymi miejscowościami regionu (np. Bydgoszcz, Nakło)	

Szanse	Zagrożenia
Możliwość zagospodarowania i odpowiedniego wykorzystania świetlicy.	Brak zrozumienia ze strony władz dla przedsięwzięć i planów mieszkańców.
Znaczne skomputeryzowanie wsi (internet „free zone”)	Trasa krajowa nr 10 - bezpieczeństwo i zanieczyszczenie spalinami.
Sprzyjająca polityka regionalna adresowana do obszarów wiejskich.	Ucieczka młodych do dużych miast z braku perspektyw na swój rozwój.
Dostępność środków pomocowych pochodzących z Unii Europejskiej.	Brak rąk do pomocy.
Rozbudowa infrastruktury przez KPODR i RZD w Minikowie (baza hotelowo -konferencyjna, hala targowa, nowoczesna obora i laboratorium).	Zwiększający się obszar rośliny inwazyjnej – Barszczu Sosnowskiego, który pojawia się już w granicach wsi.
	Brak przejścia dla pieszych na przystanek autobusowy w kierunku Nakła nad Notecią.



9 Wizja rozwoju wsi – jaka ma być wieś Minikowo?

Wizję rozwoju Minikowa mieszkańcy sformułowali następująco:

Co ma ją wyróżniać?	<ul style="list-style-type: none">- estetyka i nieskażone środowisko naturalne,- zasobność mieszkańców,- kultywowanie tradycji regionalnych,- staropolska gościnność, serdeczność i życzliwość,- świetlica wiejska – centrum aktywności społecznej integrujące mieszkańców,- piękny zadbane plac zabaw dla dzieci oraz miejsce rekreacji dla dorosłych,- boisko do siatkówki plażowej
Jakie ma pełnić funkcje?	<ul style="list-style-type: none">- miejsce pracy i wypoczynku dla jej mieszkańców,- kulturotwórcze,- rekreacyjne- integracyjne
Kim mają być mieszkańcy?	<ul style="list-style-type: none">- dużo młodzieży, która chce zostać na wsi - tu mieszkać i pracować,- mieszkańcy: zaangażowani, dbający o wieś, otwarci na przemiany, doksztalcający się, podnoszący swoje kwalifikacje i umiejętności, rozwijający swoje zainteresowania oraz talenty.
Co ma dać utrzymanie?	<ul style="list-style-type: none">- praca w pobliskich miastach- własne działalności gospodarcze- praca w istniejących zakładach pracy na terenie wsi
W jaki sposób ma być zorganizowana wieś i mieszkańcy?	<ul style="list-style-type: none">- aktywna Rada sołecka, KGW, PZERiL,- aktywni mieszkańcy organizujący wspólne spotkania i wycieczki a także prace na rzecz wsi,- mieszkańcy zintegrowani, pomagający sobie wzajemnie,- grupy producenckie, usługi (firmy prywatne)
W jaki sposób mają być rozwiązywane problemy?	<ul style="list-style-type: none">- poprzez wspólne dyskusje na spotkaniach wiejskich i spotkaniach rady sołeckiej,- w szczególnych wypadkach mediacje z udziałem osób godnych zaufania,- poprzez podtrzymywanie i rozwijanie kontaktów między sąsiedzkich
Jak ma wyglądać nasza wieś?	<ul style="list-style-type: none">- przebudowa istniejącego budynku w celu utworzenia świetlicy wiejskiej – centrum aktywności społecznej,- wyremontowanie drogi dojazdowej do świetlicy- i zagospodarowanie pobocza dróg obsadzone drzewami,- odnowione i zadbane domy,- obsadzone krzewami ozdobnymi i kwiatami obejścia,- montaż siłowni zewnętrznej



Jakie obyczaje i tradycje mają być u nas pielęgnowane?	<ul style="list-style-type: none">- kultywowanie tradycji przodków, między innymi: dożynki, spotkania opłatkowe, sylwester,- tradycyjne potrawy regionalne ,- kultywowanie obchodzonych uroczystości i świąt współczesnych
Jaki ma być stan otoczenia i środowiska?	<ul style="list-style-type: none">- środowisko ekologiczne, nieskażone,- wieś czysta, estetyczna, dużo zieleni,- kanalizacja,- bezpieczne drogi,- piękne ogrody i sady
Jakie ma być rolnictwo?	<ul style="list-style-type: none">- rolnictwo całkowicie zmechanizowane, ekologiczne, przynoszące oczekiwane zyski, dochodowe
Co zaproponujemy dzieciom i młodzieży, a także dorosłym mieszkańcom wsi?	<ul style="list-style-type: none">- plac zabaw dla dzieci,- grzybek - jako miejsce spotkań i rekreacji dla dorosłych,- nowoczesna świetlica z węzłem sanitarnym,- wyposażenie świetlicy w gry planszowe i zręcznościowe,- siłownia zewnętrzna- umożliwienie korzystania ze sprzętu sportowego,- boisko do piłki plażowej



10 Plan odnowy miejscowości Minikowo

WIZJA ROZWOJE MIEJSCOWOŚCI		
STANDARD ŻYCIA (WARUNKI MATERIALNE, WARUNKI EKONOMICZNE)		
CEL 1:	CEL 2:	CEL 3:
Rozwijanie przedsiębiorczości i zapewnienie zbytu własnych towarów.	Poprawa estetyki wsi.	Świetlica- Centrum Aktywności Społecznej Plac zabaw dla dzieci, siłownia zewnętrzna, boisko do siatkówki plażowej.
PROJEKTY: Organizowanie warsztatów, kursów wspierających mieszkańców w podejmowaniu własnej działalności gospodarczej. Udział w targach i pokazach rękodzieła w celu zbytu własnych wyrobów - uruchomienie m.in. punktu sprzedaży potraw lokalnej kuchni Przygotowanie miejsc do wypoczynku. Pielęgnacja terenu wypoczynkowego.	PROJEKTY: Modernizacja drogi wiejskiej Uporządkowanie i zagospodarowanie pobocza Obsadzenie drzewami i krzewami ozdobnymi terenu wokół świetlicy oraz figury Zorganizowanie konkursu na najbardziej zadbany ogród.	PROJEKTY: Przebudowa istniejącego budynku na świetlicę- Centrum Aktywności Społecznej Zbudowanie placów zabaw dla najmłodszej części mieszkańców. Zakup urządzeń siłowni zewnętrznej na terenie Centrum Aktywności Społecznej. Pobudowanie boiska do siatkówki plażowej.
CEL 4:	CEL 5:	CEL 6:
Poznanie historii Minikowa oraz kultywowanie tradycji rodzinnych	Poznanie historii i obyczajów krajeńskich, pielęgnowanie ich w środowisku	Promowanie tradycji regionalnych wsi poza jej granicami
PROJEKTY: Strona sołectwa. Prezentacja historii Minikowa z fotorelacją. Zorganizowanie cyklu spotkań dla młodzieży z najstarszymi mieszkańcami wsi - dzień babci i dziadka	PROJEKTY: Konkursy plastyczne o Krajnie Warsztaty hafciarskie oraz nauka wykonywania stroików okolicznościowych Poznanie pieśni krajeńskich	PROJEKTY: Wykonanie haftów, strojów krajeńskich i eksponowanie ich na wystawach poza wsią Nawiązanie współpracy z różnymi stowarzyszeniami z terenu gminy Nakło oraz z innych miejscowości



11 Opis planowanych zadań inwestycyjnych i przedsięwzięć aktywizujących społeczność lokalną

NAZWA ZADANIA (Co?)	CEL PRZEZNACZENIE	SPÓSÓB REALIZACJI (JAK?)	HARMONOGRAM REALIZACJI (KIEDY?)	WYKONAWCY I ODPOWIE - DZIAŁNI (KTO?)	KOSZTY SZACUNKOWE (ZA ILE?)	ŹRÓDŁO FINANSOWANIA (SKĄD WZIĄĆ ŚRODKI?)
Budowa Centrum Aktywności Społecznej, na cele kulturalno-oświatowe dla mieszkańców sołectwa Minikowo	Jakość życia. Budowa wiejskiego centrum rekreacji	Opracowanie dokumentacji technicznej dla planowanej inwestycji, roboty budowlane, instalacje sanitarne ze zbiornikiem, instalacje elektryczne i odgromowe, uzziemienie odgromowe, wykonanie parkingu	2018-2020	Gmina Nakło nad Notecią wykonawca w trybie zamówień publicznych	478.154 zł	Gmina Nakło nad Notecią, fundusze uzyskane w ramach PROW na lata 2018-2020
Remont drogi gminnej.	Remont drogi gminnej DZ.N 748 – dojazd do Centrum aktywności społecznej. I RZD w Minikowie	Naprawa nawierzchni tej ulicy	2018-2021	Gmina Nakło nad Notecią wykonawca w trybie zamówień publicznych	350.000 zł	Gmina Nakło nad Notecią,
Siłownia zewnętrzna.	Poprawa sprawności fizycznej mieszkańców wsi, zachęcenie do uprawiania sportu	Opracowanie dokumentacji technicznej planowanej inwestycji	2020-2021	Gmina Nakło nad Notecią wykonawca w trybie zamówień publicznych	25.000 zł	Fundusz Sołecki,
Plac zabaw na działce gminnej nr 813	Budowa placu zabaw dla najmłodszych mieszkańców wsi.	Zakup materiałów potrzebnych do korzystania z placu zabaw dla dzieci.	2020-2023	Gmina Nakło nad Notecią wykonawca w trybie zamówień publicznych	80.000 zł	Fundusz uzyskany przy pomocy Gminy Nakło nad Notecią
Boisko do siatkówki plażowej	Budowa boiska do siatkówki plażowej dla młodzieży z naszej wsi	Zakup materiałów potrzebnych do utworzenia boiska.	2018-2019	Rolniczy Zakład Doświadczalny, społeczność wiejska	5000 zł	Fundusz Sołecki, Rolniczy Zakład Doświadczalny w Minikowie.



12 Poziom świadomości mieszkańców wsi w zakresie zaangażowania w działalność na rzecz swojej miejscowości

Mieszkańcy wsi bardzo chętnie, licznie i aktywnie angażują się w akcje na rzecz swojej miejscowości związane z:

- urządzeniem terenów zielonych: sadzeniem drzew i krzewów,
- pracami podporządkowanymi, m. in.: koszeniem trawy,
- zadbaniem o estetykę miejscowości, w tym także i o własne obejścia,
- opieką nad przystankiem autobusowym,
- działaniem na rzecz ochrony środowiska, np. segregacja odpadów,
- organizacją imprez integracyjnych,
- udziałem w projektach dotyczących zachowania tożsamości i tradycji wsi,
- udostępnieniem środków transportu na potrzeby wsi w zakresie realizowanych projektów,
- uczestnictwem w spotkaniach organizowanych przez Radę Sołecką
- udziałem w projektach związanych z zachowaniem tożsamości i tradycji wsi,
- uczestnictwem w imprezach dla dzieci, młodzieży i dorosłych,.

Jednocześnie zobowiązali się do aktywnego wspierania wszelkich prac związanych z zagospodarowaniem i utrzymaniem nowej świetlicy wiejskiej.



13 Harmonogram realizacji projektów

PROJEKTY	2018	2019	2020	2021	2022
Budowa Centrum Aktywności Społecznej	X	X	X		
Remont drogi gminnej		X	X	X	
Budowa siłowni zewnętrznej			X	X	
Plac zabaw na działce gminnej nr 813			X	X	X
Boisko do siatkówki plażowej	X	X			



14 Arkusz planu krótkoterminowego – wybieramy projekty na najbliższe 2 lata w kolejności wynikającej z przyjętych priorytetów rozwoju miejscowości

CZY NAS NA TO STAĆ ?	HIERARCHIA	PROPOZYCJE PROJEKTÓW NA NAJBLIŻSZE 2 LATA	CZYM SIĘ KIERUJEMY WYBIERAJĄC PROJEKT
TAK	BARDZO WAŻNE	Budowa budynku świetlicy wiejskiej w Minikowie	CO NAS NAJBARDZIEJ ZINTEGRUJE? Wspólne spotkania zarówno dorosłych jak i dzieci, w miejscu przyjaznym, ciekawym i bezpiecznym
NIE	BARDZO WAŻNE	Wykonanie placu zabaw dla dzieci i miejsca rekreacji dla dorosłych	ZRÓBMY TO, CO NAM NAJBARDZIEJ PRZESZKADZA Zwiększenie aktywności mieszkańców w życiu
CZĘŚCIOWO	WAŻNE	Pokazanie skutków działań grupy odnowy wsi, zaproszenie liderów innych wsi i dzielenie się swymi doświadczeniami.	CO OSIĄGNIEMY NAJKŁATWIEJ? Poprawa estetyki wsi
TAK	WAŻNE	Dbałość o własne obejścia	

**15 Harmonogram wdrożenia projektów na lata 2018 - 2022**

Zadanie do wykonania	Sposób realizacji	Termin	Wykonawcy i odpowiedzialni	Koszty w zł	Źródła finansowane
Budowa Centrum Aktywności Społecznej, na cele kulturalno-oświatowe dla mieszkańców sołectwa Minikowo	1. Opracowanie dokumentacji technicznej dla planowanej inwestycji 2. Przygotowanie przetargu i wyłonienie wykonawcy zadania; 3. Wykonanie przebudowy; 4. Odbiór nowego obiektu.	2018-2020	Urząd Miasta i Gminy Nakło nad Notecią	350.000 zł	Budżet gminy + środki unijne
Remont drogi gminnej.	Opracowanie dokumentacji techniczno-projektowej.	2018-2021	Urząd Miasta i Gminy Nakło nad Notecią	350.000 zł	Budżet gminy + środki unijne
Sitownia zewnętrzna.	Opracowanie dokumentacji techniczno-projektowej. Zakup urządzeń. Montaż urządzeń na terenie Centrum Aktywności Społecznej.	2020-2021	Urząd Miasta i Gminy Nakło nad Notecią	25.000 zł	Fundusz Sołectki,
Plac zabaw na działce gminnej nr 813	Opracowanie dokumentacji techniczno-projektowej. Przekształcenie działki rolnej, na działkę budowlaną.	2020-2023	Urząd Miasta i Gminy Nakło nad Notecią	80.000 zł	Budżet gminy + środki unijne
Boisko do siatkówki plażowej	Pomoc mieszkańców, Pracownicy Rolniczego Zakładu Doświadczalnego w Minikowie.	2018-2019	Sołectwo Minikowo, Rolniczy Zakład Doświadczalny w Minikowie	5000 zł	Fundusz Sołectki, Rolniczy Zakład Doświadczalny w Minikowie.



16 Uzasadnienie wyboru priorytetów

Według mieszkańców wsi najpilniejszą potrzebą jest zapewnienie dzieciom i młodzieży bezpieczeństwa i odpowiedniej opieki w wyznaczonym miejscu na terenie wsi. Popołudniami oraz szczególnie w okresie jesienno-zimowym, dzieci nie mają zapewnionej odpowiedzialnej opieki. Często ze względu na brak rozsądnie zagospodarowanego miejsca bawią się na drogach gminnych, stwarzając zagrożenie nie tylko dla siebie, ale również dla innych użytkowników dróg.

Młodzież spędza wolny czas poza miejscem zamieszkania, ponieważ nie ma w chwili obecnej warunków lokalowych do organizowania spotkań i imprez na terenie Minikowa.

Budowa świetlicy wiejskiej w naszej miejscowości jest zatem bardzo ważnym celem. W nowo wybudowanej świetlicy można będzie prowadzić dodatkowe zajęcia integracyjne dla dzieci i młodzieży, jak również organizować imprezy dla dorosłych.

Spółeczność wsi wnioskuję również, aby dzieci wiejskie miały większe możliwości wszechstronnego rozwoju swych zainteresowań. W chwili obecnej taką ofertę zapewniają im tylko szkoły, które mieszczą się w innych miejscowościach.

Idealnym do tego miejscem będzie nowa, wyposażona w odpowiedni sprzęt i udekorowana wyrobami sztuki ludowej świetlica wiejska wraz z usytuowanym obok placem zabaw oraz miejscem odpoczynku dorosłych, gdzie w czasie organizowanych kursów, imprez nasi mieszkańcy będą mogli się integrować i bardziej angażować w sprawy wsi.

Należy zagospodarować istniejące już boisko sportowe, wyposażać je w ławki i sanitariaty oraz brakujący sprzęt sportowy, organizować zawody sportowe z udziałem młodzieży z przyległych miejscowości, aby młodzież miała większe szanse, by rozwijać swoje zainteresowania sportem.



17 Opis i charakterystyka obszarów o szczególnym znaczeniu dla zaspokojenia potrzeb mieszkańców sprzyjających nawiązaniu kontaktów społecznych

Wieś Minikowo, mimo iż jest niewielka dysponuje kilkoma miejscami spotkań o szczególnym znaczeniu dla zaspokajania potrzeb mieszkańców i sprzyjającym nawiązywaniu kontaktów:

Plac zabaw dla dzieci - pełni funkcję zabawy i wypoczynku dla dzieci i młodzieży. Jednak w dzisiejszych czasach plac ten nie spełnia typowo swojej funkcji, urzędnicy pamiętają jeszcze czasy świetności przedszkola z lat '80 ubiegłego wieku.

Boisko sportowe - to miejsce obsiane trawą, w którym główną rolę pełnią rozgrywki sportowe, m.in. piłki nożnej, jednak boisko to znajduje się na terenie KPODR Minikowo i dzięki ich życzliwości możemy cały czas użytkować to miejsce.

Sala konferencyjna KPODR Minikowo – użyczana jest na potrzeby sołectwa podczas organizowania zebrań sołectkich i raz do roku w celu organizacji spotkania świąteczno-noworocznego. Jednak powoduje to duże ograniczenia organizacyjne, a także jako społeczność chcielibyśmy mieć swoje miejsce w celu organizacji różnych przedsięwzięć sprzyjających integracji mieszkańców.

Społeczność Minikowa, pomimo licznych trudności i braku miejsc przystosowanych do spotkań integracyjnych jest bardzo aktywna oraz prężnie działa na wielu płaszczyznach i bierze udział w różnych uroczystościach lokalnych. Mieszkańcy wyrażają chęć oraz gotowość udziału w różnego rodzaju warsztatach kulinarnych i rękodzielniczych. Młodzież pragnie rozwijać swoje umiejętności i talenty w sposób zorganizowany, np. na zajęciach świetlicowych.

Brak świetlicy w dużym stopniu utrudnia i ogranicza swobodę prowadzenia różnego rodzaju spotkań oraz zajęć. Zatem ujęcie budowy świetlicy w planie odnowy miejscowości Minikowo jest w pełni uzasadnione i konieczne w celu możliwości integracji oraz rozwoju mieszkańców wsi.



18 Źródła spójności planu odnowy miejscowości Minikowo

Opracowany plan odnowy miejscowości jest spójny z następującymi dokumentami:

1. Strategią Rozwoju Województwa Kujawsko - Pomorskiego na lata 2007 - 2020 - przyjętą przez Sejmik Województwa Kujawsko - Pomorskiego
2. Programem Rozwoju Obszarów Wiejskich na lata 2014 -2020
3. Strategią Rozwoju Miasta i Gminy Nakło nad Notecią 2009 - 2020 -Uchwałą Nr XLI/567/2009 Rady Miejskiej w Nakle nad Notecią z dnia 27 sierpnia 2009 r.
4. 4. Planem zagospodarowania przestrzennego opartym na studium uwarunkowań i kierunków zagospodarowania przestrzennego Miasta i Gminy Nakło nad Notecią przyjętego Nr XXVIII/559/2016 Rady Miejskiej w Nakle nad Notecią z dnia 24.11.2016 roku

Uzasadnienie

Zgodnie z § 4 pkt. 6 Rozporządzenia Ministra Rolnictwa i Rozwoju Wsi z dnia 18 sierpnia 2017 r., w sprawie szczegółowych warunków i trybu przyznawania oraz wypłaty pomocy finansowej na operacje typu „Inwestycje w obiekty pełniące funkcje kulturalne”, operacje typu „Kształtowanie przestrzeni publicznej” oraz operacje typu „Ochrona zabytków i budownictwa tradycyjnego” w ramach działania „Podstawowe usługi i odnowa wsi na obszarach wiejskich” objętego Programem Rozwoju Obszarów Wiejskich na lata 2014 – 2020”, jednym z załączników do wniosku jest Plan Odnowy Miejscowości Minikowo zatwierdzony przez Radę Miejską.

W związku z powyższym, podjęcie uchwały umożliwia ubieganie się o dofinansowanie projektu unijnego realizowanego w sołectwie Minikowo.