

**UCHWAŁA Nr...../ 2011**  
**RADY MIEJSKIEJ W NAKLE NAD NOTECIĄ**  
**z dnia..... 2011 r.**

**w sprawie: zaopiniowania wniosku w sprawie o uznanie lasów za ochronne.**

Na podstawie art. 16 ust. 1 ustawy z dnia 28 września 1991 r. o lasach ( t.j. Dz. U. z 2011 r. Nr 12, poz. 59, Nr 34, poz. 170, Nr 106, poz. 622) oraz art. 18 ust. 2 pkt 15, art. 89 ustawy z dnia 8 marca 1990 r. o samorządzie gminnym (Dz. U. z 2001 r. Nr 142, poz. 1591, ze zmianami z 2002 Nr 23, poz. 220, Nr 62, poz.558, Nr 113, poz.984, Nr 153, poz.1271, Nr 214, poz.1806, z 2003 Nr 80, poz.717, Nr 162, poz. 1568, z 2004 Nr 102, poz.1055, Nr 116, poz.1203, z 2005 Nr 172, poz.1441, Nr 175, poz.1457, z 2006 Nr 17, poz.128, Nr 181, poz.1337, z 2007 Nr 48, poz.327, Nr 138, poz.974, Nr 173, poz.1218, z 2008 Nr 180, poz. 1111, Nr 223, poz. 1458 z 2009 r. Nr 52, poz. 420, Nr 157, poz. 1241, z 2010 r. Nr 28, poz. 142 i 146, Nr 40, poz. 230, Nr 106, poz. 675 z 2011 r. Nr 21, poz. 113, Nr 117, poz. 679, Nr 134, poz. 777)

**Rada Miejska**  
**uchwała co następuje:**

**§ 1**


Opiniuje pozytywnie przedstawiony przez Nadleśnictwo Żołędowo wniosek w sprawie o uznanie lasów za ochronne. Wykaz lasów stanowią załączniki nr: 1, 2, 3 do uchwały.


**§ 2**

Wykonanie uchwały powierza się Burmistrzowi Miasta i Gminy.

**§ 3**

Uchwała wchodzi w życie z dniem podjęcia.

PROKURATOR  
  
mgr o.s. Piotr Domżański

RADCA/PRAWNY  
  
Magdalena Lusjak  
Bd-1078

## UZASADNIENIE

Na podstawie art. 16 ust. 1 ustawy z dnia 28 września 1991 r. o lasach ( t.j. Dz. U. z 2011 r. Nr 12, poz. 59) uznanie lasu za ochronny wymaga zaopiniowania przez właściwą miejscowo Radę Miejską.

Obszary leśne wskazane objęciem jako las ochronny wnioskowane pismem, złożonym przez Nadleśnictwo Żołędowo w dniu 9 września 2011 r. (znak; ZG-1-732-8/11) zlokalizowane są na terenie działek: 3478/2, 651/4, 651/5, 3476/2, 3476/5 w obrębie Ślesin, w Gminie Nakło nad Notecią.

Na terenach objętych wnioskiem nie obowiązuje miejscowy plan zagospodarowania przestrzennego. Obowiązujące studium uwarunkowań i kierunków zagospodarowania przestrzennego Gminy Nakło nad Notecią zakłada wykorzystanie gruntów jako otwarte tereny leśne i rolne.

Podejmowana przez Nadleśnictwo Żołędowo inicjatywa, objęcia części kompleksów leśnych ochroną prawną jest zgodna z polityką przestrzenną oraz proekologiczną Gminy Nakło nad Notecią.

Rada Miejska w Nakle nad Notecią realizując obowiązek ustawowy opiniuje wykaz lasów wnioskowanych za uznanie za ochronne.

W związku z powyższym zasadne jest podjęcie niniejszej uchwały.

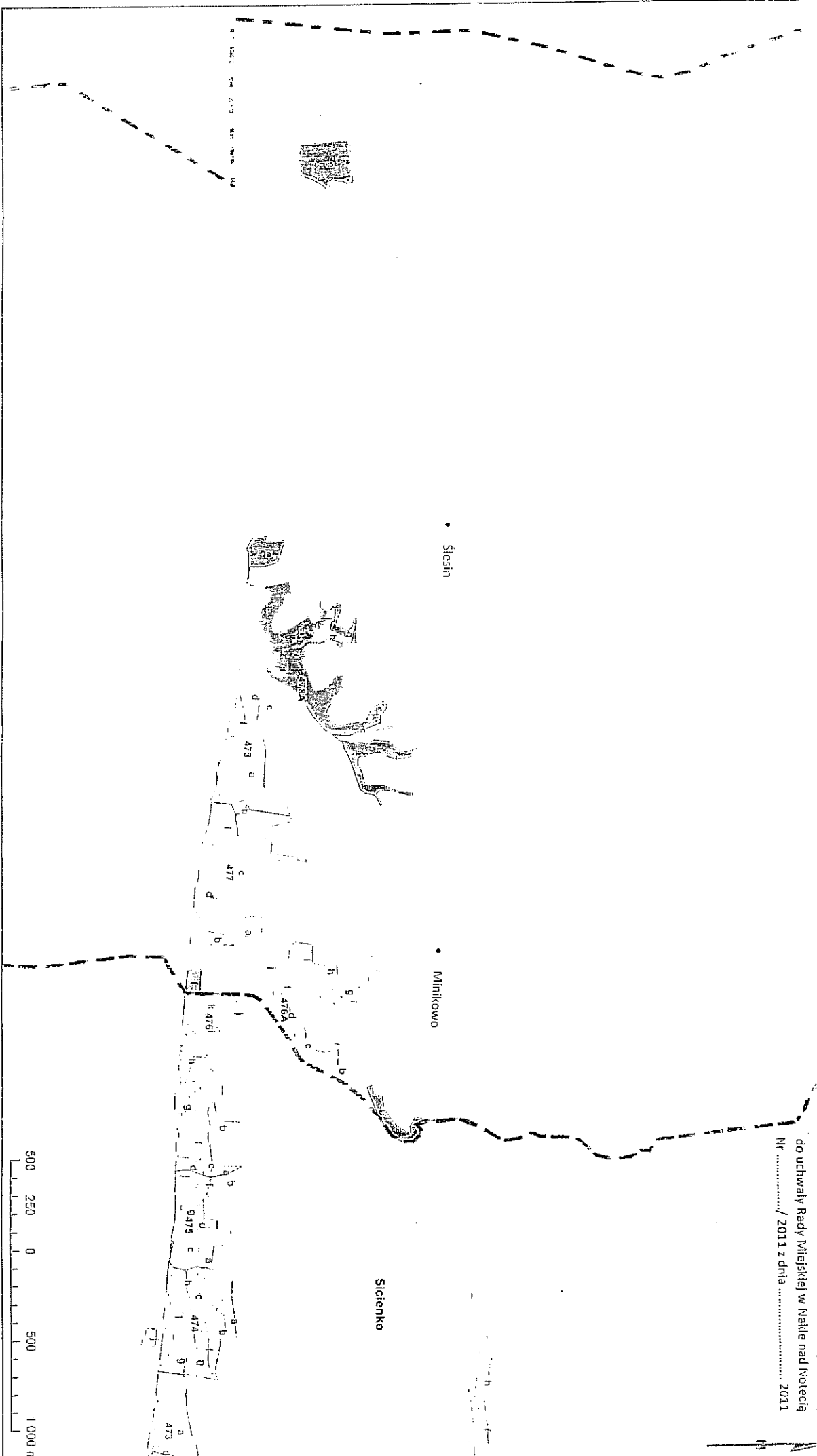
Z Łp. SUPLENISTRZA  
Piotr Kowalmon  
Z-ca Burmistrza

DYREKTOR WYDZIAŁU

mgr inż. Marek Alchalał

PODINSPEKTOR

mgr inż. Piotr Domżański



Mapa do wykazu lasów  
wzrostkowych o uznaniu  
za ochronne

gmina Nakle nad Notecią

**WYKAZ ZNAKÓW I KOLORÓW**

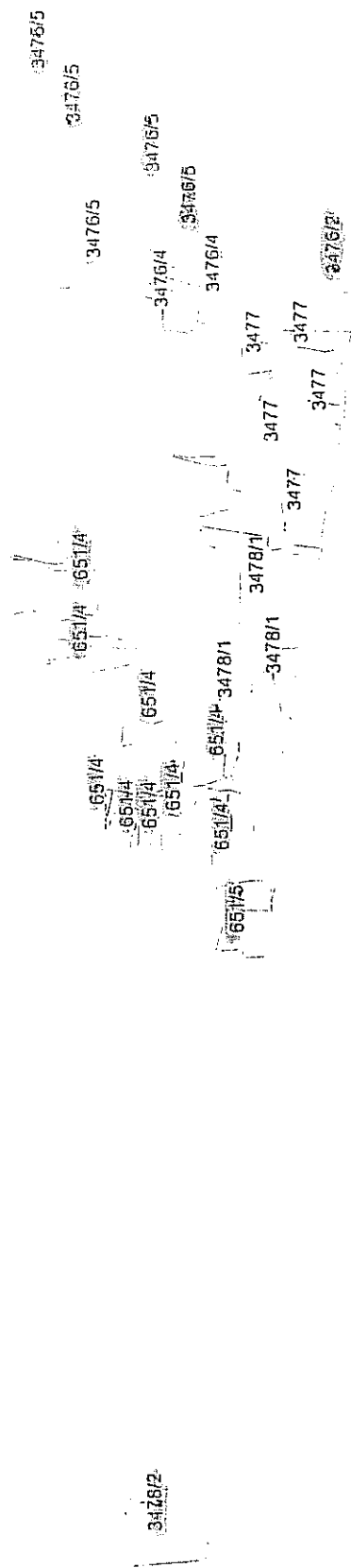
- ..... linie podziału powierzchniowego
- ..... granica zasięgu gminy Nakle nad Notecią
- 205 numer oddziału
- a oznaczenie pododdziału

- tereny należące do jednej kategorii ochronności
- tereny należące do dwu lub trzech kategorii ochronności



**Wykaz lasów wnioskowanych o uznanie za ochronne  
w Nadleśnictwie Żołędowo leżących na terenie Gminy Nakło nad Notecią.**

1. Obręb leśny nazwa (kod)	2. Grupa kategoria ochronności (rangą) kod - nazwa	3. Lokalizacja	4. Pow. w ha	5. Uzasadnienie wniosku
ŻOŁĘDOWO (2)	(1) OCH GLEB - glebochronne (2) OCH CENNE - cenne fragm. Przyrody	478g, 478Aa-b, d, g, i-n	32	Lasy glebochronne - lasy chroniące glebę na terenach falistych, pagórkowatych i jarowatych. Lasy stanowiące cenne fragmenty rodzimej przyrody - lasy położone na terenie obszaru NATURA 2000 oraz lasy na siedliskach przyrodniczych w stanie zachowania A.
ŻOŁĘDOWO (2)	(1) OCH GLEB - glebochronne (2) OCH CENNE - cenne fragm. Przyrody (3) OCH MIAST - w miastach i wokół miast	476Aa	2	Lasy glebochronne - j.w. Lasy stanowiące cenne fragmenty rodzimej przyrody - j.w. Lasy ochronne w miastach i wokół miast - lasy położone w granicach administracyjnych miast i w odległości do 10 km od granic administracyjnych miast liczących ponad 50 tys. mieszkańców - dotyczy lasów położonych w odległości do 10 km od granic administracyjnych miasta Bydgoszczy.
ŻOŁĘDOWO (2)	(1) OCH WOD - wodochronne (2) OCH CENNE - cenne fragm. Przyrody (3) OCH MIAST - w miastach i wokół miast	476I	1	Lasy wodochronne - lasy położone na siedliskach wilgotnych, chroniące zasoby wód powierzchniowych i podziemnych. Lasy stanowiące cenne fragmenty rodzimej przyrody - j.w. Lasy ochronne w miastach i wokół miast - j.w.
<b>Ogółem powierzchnia lasów ochronnych w zarządzie Nadleśnictwa Żołędowo położonych na terenie gminy Nakło nad Notecią wynosi około:</b>			<b>35</b>	



umery ewidencyjne działek leśnych oddziałów przeznaczonych do uznania za ochronne- obręb  
lesin.